








Legende:

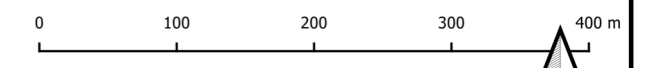
-  Erich-Kästner-Schule
-  Schulwege
-  Fußgängerzone
-  Verkehrsberuhigter Bereich
-  Tempo 30
-  Fußgängerüberweg
-  Querungshilfe
-  Bahnüberquerung
-  Ampel
-  Unterführung
-  Überführung

STADT MANNHEIM²

Geoinformation
und Stadtplanung

**Schulwegplan:
Erich-Kästner-Schule**

Autor: Daniel del Rey
 Datum: 03/21/2024
www.mannheim.de/buerger-sein/schulwegplaene
 Koordinatensystem: ETRS 1989 UTM Zone 32N



© Stadt Mannheim, Fachbereich 61:
Geoinformation und Stadtplanung 2020

